

# 南牧村 防災ハザードマップ

### わが家の防災メモ

避難場所		
家族の集合場所・連絡先	連絡先	電話番号
緊急連絡先		

### 第1次 避難場所一覧

※④⑤については、自主避難者が多いとき開放します。

番号	施設名	所在地	電話番号	地図座標
1	民俗資料館	羽沢 93-1	0274-87-2417	D-4
2	中央公民館	大日向 1082-2	0274-87-2716	D-6
3	活性化センター (福祉避難所)	磐戸 213-1	0274-87-2676	D-6
4	役場庁舎 2階多目的ホール	大日向 1098	0274-87-2011	D-6
5	トレーニングセンター	大日向 1041-1		D-6

### 第2次 避難場所一覧

番号	避難区域	施設名	所在地	地図座標
1	砥沢	山村都市交流施設 (旧砥沢局)	砥沢 353	D-4
2	星尾	星尾多目的集会施設	星尾 242-4	D-4
3	羽沢	羽沢公民館	羽沢 1544-1	D-3
4	熊倉	旧熊倉消防所	熊倉 1340-2	D-3
5	六車	六車多目的集会施設	六車 99-1	D-5
6	住吉	住吉多目的集会施設	六車乙 941	D-5
7	大仁田	大仁田生活改善センター	大仁田乙 173	E-5
8	小沢	小沢青年クラブ	小沢甲 1302	C-7
9	大壺沢	壺沢消防所	大壺沢 91-3	C-6
10	大壺沢	下高原多目的集会施設	大壺沢 1723	B-6
11	千原	南牧小学校体育館	千原 412-2	D-7
12	検沢	検沢公民館	検沢 498-1	E-6

### 防災関係施設一覧

施設名	所在地	電話番号	地図座標
役場	南牧村役場	大日向 1098	0274-87-2011 D-6
	住民センター	大日向 1100-1	0274-87-2266 D-6
警察	富岡警察署	富岡市富岡 1198	0274-62-0110 -
	警務駐在所	磐戸 110-8	0274-87-2527 D-6
	砥沢駐在所	砥沢 699-6	0274-87-3635 D-4
消防	富岡甘菜広域消防本部	富岡市富岡 1922-7	0274-62-4325 -
	下仁田消防署南牧分署	大日向 1039-1	0274-87-2050 D-6

### 覚えてください! 災害時の声の伝言板 災害用伝言ダイヤル「171」

●被災地内の方、被災地以外の方も被災地の方の電話番号を市外局番からダイヤルしてください。登録された伝言は被災地の方の電話番号を知っている方が聞くことができます。

●一般加入電話、公共電話、携帯電話、PHS (PHSの一部事業者を除く) からご利用になります。

伝言の録音方法	伝言の再生方法
171 + 1	171 + 2
(0274) 87 X X X X	(0274) 87 X X X X

録音 → 再生

### 消防団 各分団話所一覧

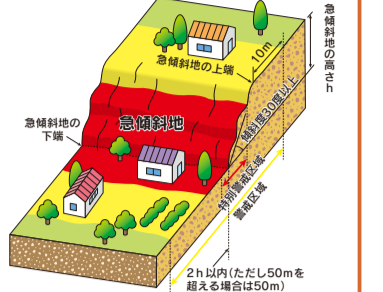
番号	施設名	所在地	担当地区	地図座標
1	第1分団	砥沢 683-4	砥沢・羽沢・星尾・熊倉	D-4
2	第2分団	大日向 1093-1	大日向	D-6
3	第3分団	六車 101-1	六車 (六車区)	D-5
4	第4分団	六車 943-1	六車 (住吉区)	D-5
5	第5分団	大仁田 175-5	大仁田	E-5
6	第6分団	磐戸乙 89	磐戸・千原	D-6
7	第7分団	小沢乙 1300	小沢	C-7
8	第8分団	大壺沢 91-3	大壺沢	C-6
9	第9分団	検沢 176-2	検沢	D-6

### 土砂災害について

土砂災害は、最も注意しなければなりません。普段と変わった現象が見られたらすぐ避難を!

#### がけ崩れ

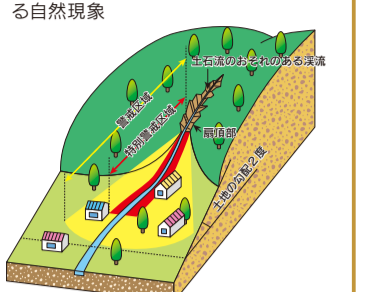
※傾斜度が30度以上である土地が崩壊する自然現象



- がけに崩れ目が見える。
- がけが崩れかかっている。
- がけが崩れかかればと落ちてくる。

#### 土石流

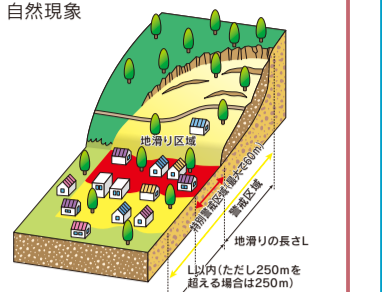
※山崩れが崩壊して土石等または深流の土石等が水と一体となって落下する自然現象



- 急に川の濁れが濁り濁水が溢る。
- 山崩れが音する。
- 雨が降り続けているのに川の水位が下がる。

#### 地すべり

※土地の一部が地下水等に起因してゆるみ自然現象またはこれに伴って移動する自然現象



- 沢や井戸の水が濁る。
- 地盤にひび割れができる。
- 斜面から水がしみ出す。

### 地図の凡例

① 第1避難場所	Y 消防署・分署
② 第2避難場所	◎ 警察署
③ 消防団	X 交番
④ 水位観測所	◎ 郵便局
⑤ 雨量観測所	★ 小学校
⑥ 防火水槽	☆ 中学校
● 南牧村役場	◎ 病院
	◎ 老人ホーム
	◎ 寺院
	◎ 神社

--- 市町村境	--- 主要地方道
--- 県境	--- 地方道
--- 国道	--- 徒歩道
--- 県道	

### 土砂災害危険区域

Red area	土砂災害特別警戒区域 (レッドゾーン)
Yellow area	土砂災害警戒区域 (イエローゾーン)
Blue area	土砂災害警戒区域 (地滑り)

※土砂災害特別警戒区域は、土砂災害が起きた時に建物に被害をもたらすおそれのある区域  
※土砂災害警戒区域は、土砂災害が起きた時に、土砂が到達するおそれのある区域